

ZOZNAM HLAVNÝCH FUNKCIÍ

- BI** Bývanie individuálne, plochy bývania v rodinných domoch
- BH** Plochy bývania v bytových domoch
- OV** Plochy občianskej vybavenosti
- VS** Plochy výrobných a dopravných služieb, zariadení, skladov
- PV** Zmiešané územie poľno. výroby a výrobných služieb
- P** Dopravné plochy, parkoviská
- R** Plochy rekreácie
- Š** Plochy športu a športových zariadení
- Z** Plochy verejnej zelene



Piteľová

Územný plán obce

LEGENDA

HRANICE

stav	návrh	
		HRANICA RIEŠENÉHO ÚZEMIA
		HRANICA KATASTRÁLNEHO ÚZEMIA OBCE
		HRANICA ZASTAVANÉHO ÚZEMIA K. 1.1.1990
		OCHRANNÉ PÁSMA VŠETKÝCH DRUHOV
		HRANICE KN-C PARCEL
		VRSTEVNICE

FUNKČNÉ PLOCHY

stav	návrh	
		PLOCHY RODINNÝCH DOMOV - I. A II. ETAPA
		PLOCHY BYTOVÝCH DOMOV
		PLOCHY OBČIANSKEJ VYBAVENOSTI A SOCIÁLNEJ INFRAŠTRUKTÚRY
		PLOCHY REKREÁCIE
		ZMIEŠANÉ ÚZEMIE BÝVANIA A REKREÁCIE
		PLOCHY ŠPORTU A ŠPORTOVÝCH ZARIADENÍ
		PLOCHY VÝROBY, SKLADOV A ZARIADENÍ TECHNICKEJ VYBAVENOSTI
		PLOCHY ZARIADENÍ POĽNOHOSPODÁRSKEJ VÝROBY
		PLOCHY ZELENE VŠETKÉHO DRUHU
		PLOCHY ZÁHRAD A SADOV
		PLOCHY CHOVU ZVIERAT - KONÍ

DOPRAVA

stav	návrh	
		RÝCHLOSTNÁ CESTA R1
		CESTA III. TRIEDY 2486, 2492 a 2489
		MIESTNA KOMUNIKÁCIA
		NESPEVNENÁ KOMUNIKÁCIA
		CHODNÍK
		ŽELEZNIČNÁ TRAT'
		TUNEL ŽELEZNIČNEJ TRATE
		CYKLOTRASY

ENERGETIKA

stav	návrh	
		VVN ELEKTRICKÉ VEDENIE 110kV
		VN ELEKTRICKÉ VEDENIE 22kV
		TRAFOSTANICA
		VTL PLYNOVOD

VODNÉ HOSPODÁRSTVO

stav	návrh	
		VODOJEM
		PRAMEŇ
		STUĐŇA
		OCHR. PÁSMA IISŤUPŇA PRÍR. UČEIVÉHO ZDROJA

OSTATNÉ ZNAČKY

stav	návrh	
		SVAHOVÁ DEFORMÁCIA - POTENCIÁLNA / STABILIZOVANÁ
		RADÓNOVÉ RIZIKO-STREDNÉ
		ZÁPLAVOVÉ ČIARY Q5 - Q1000

OCHRANA PRÍRODY A PRVKY ÚSES

(RÚSES OKRES ŽIAR NAD HRONOM 2013)

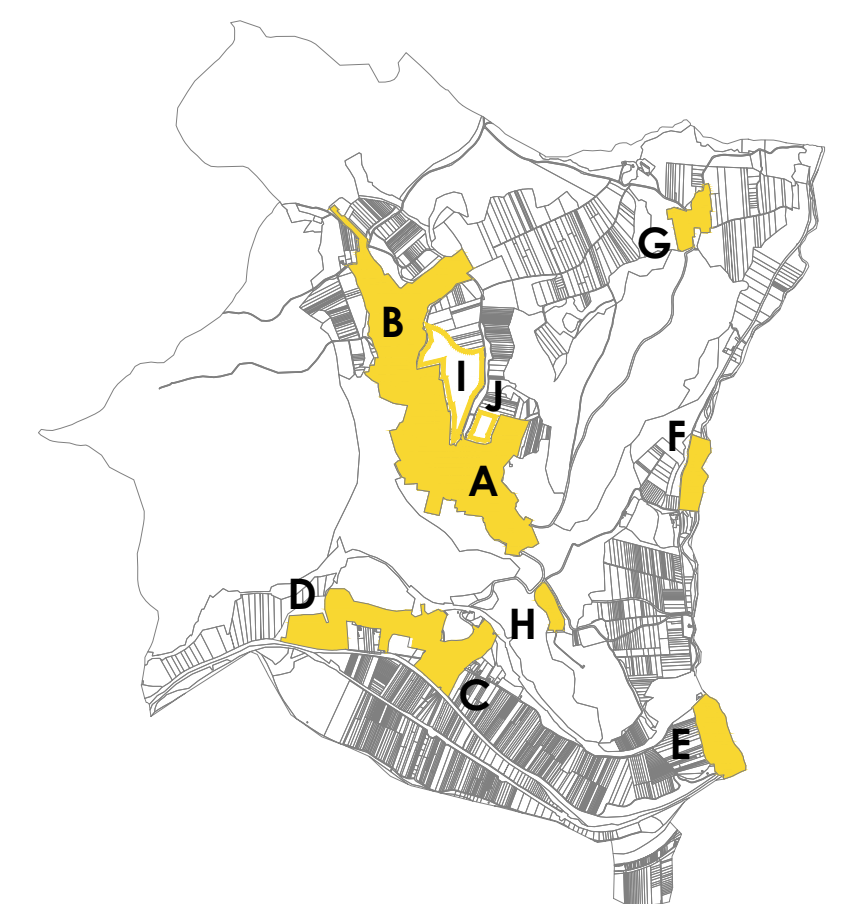
stav	návrh	
		NADREGIONÁLNY BIKORIDOR HYDRICKÝ
		REGIONÁLNY BIKORIDOR HYDRICKÝ
		REGIONÁLNY BIKORIDOR TERESTRIČKÝ
		REGIONÁLNE BIOCENTRUM
		VÝZNAMNÁ KRAJINNÁ/SÍDELNÁ PANORÁMA

KRAJINNÁ ŠTRUKTÚRA


stav	návrh	
		CINTORIŇ
		LESY
		NELESNÁ DREVINOVÁ VEGETÁCIA PLOŠNÁ, ROZPÝLENÁ
		BREHOVÁ VEGETÁCIA
		TRVALÉ TRÁVNATÉ PORASTY, LÚKY A PASIENKY
		ORNÁ PÓDA
		VODNÉ PLOCHY A TOKY
		SADY DROBNÉHO OVOCIA (ARÓNIA A ČUČORIEDKY)

ORGANIZAČNÉ ČLENENIE OBCE

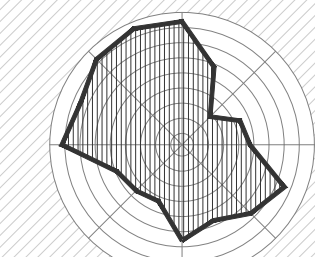
- A** PITELOVÁ CENTRUM
- B** HORNÝ KONIEC
- C** ČIERNE ZEME
- D** ZÁHRADY
- E** DOLINA
- F** PITELOVSKÝ MLYN
- G** KURICOVCI
- H** VÝROBNÝ AREÁL
- I** GÁLIČKA - NÁVRH
- J** KEMENIČIE - NÁVRH



PEČIATKA SPRACOVATEĽA



VETERNÁ RUIŽICA



SEVERKA



NÁZOV VÝKRESU:

VÝKRES OCHRANY PRÍRODY A TVORBY KRAJINY VRÁTANE PRVKOV ÚSES

OBSTARÁVATEĽ DOKUMENTÁCIE:
OBEC PITELOVÁ

SPRACOVATEĽ DOKUMENTÁCIE:
ArchÚrb s.r.o., ZVOLEN
ING.ARCH.BEÁTA MIKUŠOVÁ
AUTORIZOVANÝ ARCHITEKT 0549 AA

DÁTUM:
Január 2024

FORMÁT:
6 X A4 (594 X 630 mm)

MIEKRA:
1:10 000

ČÍSLO VÝKRESU:

6.